


Gnr. ____, bnr. ____ i Fjaler kommune


Kartvedlegg til utslippssøknad - hva bør angis på kartet?


Kart over den aktuelle eiendommen i målestokk 1:5000 eller større vedlegges søknad om utslippstillatelse. Bebyggelse, eiendomsgrenser og vegadkomst skal fremkomme av kartet. I tillegg bør følgende opplysninger bør som et minimum angis på kartet:

- Gnr/bnr. på den aktuelle eiendommen
- Målestokk på kartet, M 1:5000 eller større, eks M 1:1000
- Pil med angivelse for nord på kartet: **N** ↑
- Anbefalt lokalisering av kummer som;









Slamavskiller: 

Pumpekum: 

Kum:
(fordelingskum,
inspeksjonskum,
prøvetakingskum) 

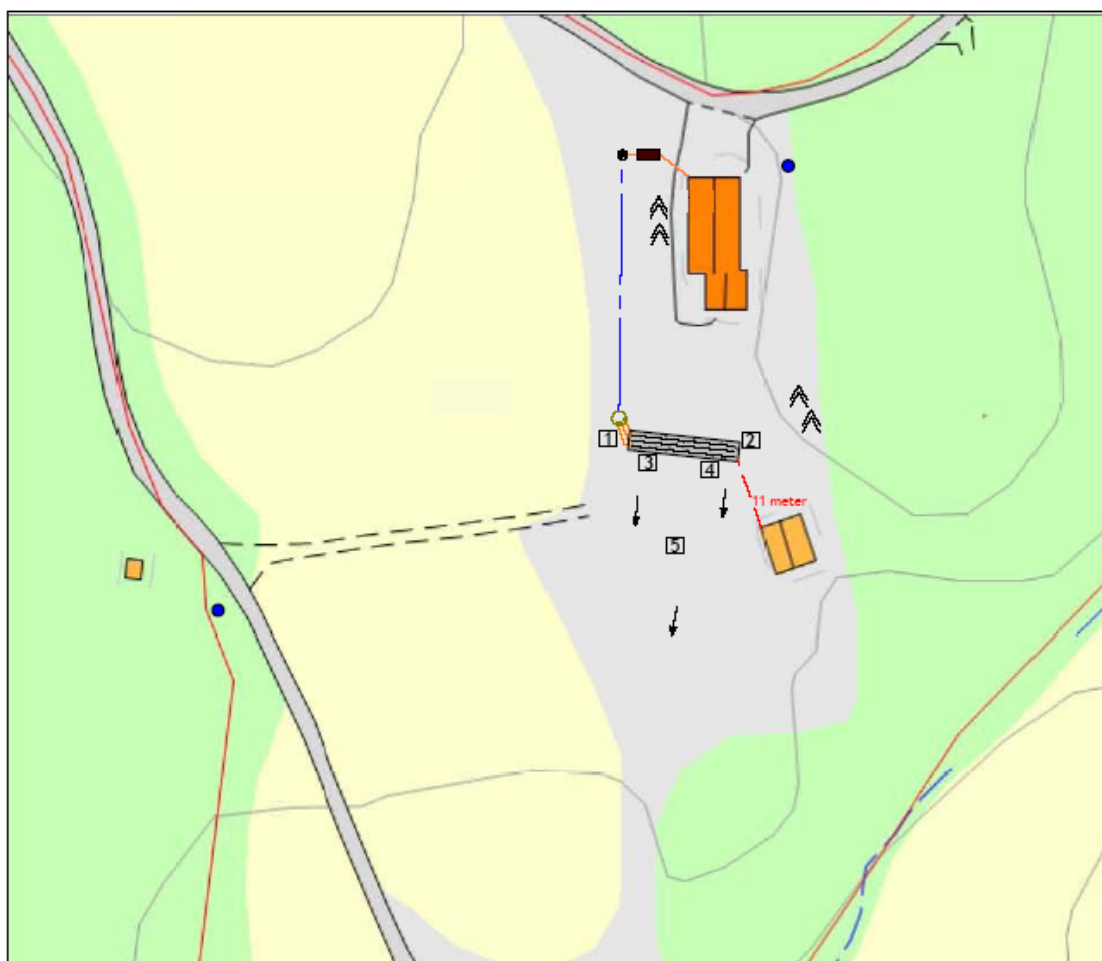
Renseanlegg:
(Minirensanlegg
eller rensanlegg
for gråvann) 

Tett tank: 

- Lokalisering av areal for infiltrasjon: 
- Lokalisering av brønner: 
- Strømningsretning for infiltrert vann i grunnen: 
- Registrert fjell i dagen: 
- Undersøkte lokaliteter: 
- Spillvann selvfallsledning: 
- Spillvann pumpledning: 
- Avstand til et fastpunkt: 

Gnr. ____, bnr. ____ i Fjaler kommune

Eksempel på kartvedlegg er vist nedenfor



Tegnforklaring:

Slamavskiller og pumpekum



Infiltrasjonsfilter



Fordelingskum



Sølvfallsledning



Pumpeledning




Drikkevannsbrønn



Strømningsretning



Undersøkte lokaliteter



Fjell i dagen



Avstand til fastpunkt



Kart over den undersøkte eiendommen, gnr/bnr. 0/0, i NN kommune med lokalisering av avløpsrenseanlegg.

Infiltrasjonsfilteret skal lokaliseres som vist på kartet.

Lokalisering av kummer er et forslag, men det er viktig at kummer lokaliseres slik at de er tilgjengelige for tømning og service/vedlikehold.